



Ministerio de Transporte
Argentina

PLAN

DIARIO

ATFM

EANA | NAVEGACIÓN
AÉREA ARGENTINA

Argentina unida

FMU EZE

Fecha: 01 de Diciembre de 2021 a las 07:00 Hs UTC

Vigencia: 07:00 Hs UTC del día 01 de Diciembre de 2021
03:00 Hs UTC del día 02 de Diciembre de 2021

Resolución 221/2020 MINISTERIO DE TRANSPORTE

Se deroga el artículo 3° de la Resolución N°64/20 del Ministerio de Transporte a fin de dejar sin efecto la suspensión total dispuesta para los servicios de transporte aéreo de cabotaje comercial y aviación general.

AIC A35/21 - REQUISITOS A CUMPLIMENTAR PARA OPERACIONES AÉREAS ALCANZADAS POR LAS RAAC PARTE 135 Y RAAC PARTE 91

Se comunica a la comunidad aeronáutica que mediante la Resolución N° 351 de la ADMINISTRACIÓN NACIONAL DE AVIACIÓN CIVIL (ANAC) del 19/10/2021, publicada en el Boletín Oficial el 20/10/2021 con vigencia desde el 19/10/2021:

- Se deroga la Resolución ANAC N° 305 del 21/10/20, que establecía los requisitos a cumplimentar por las empresas de transporte aéreo no regular (Parte 135 de las RAAC) y bajo reglas de vuelo y operación general (Parte 91 de las RAAC) para obtener autorización para realizar operaciones que tengan como origen o destino puntos situados fuera del territorio nacional.
- Se establece que las operaciones aéreas internacionales que se realicen bajo las Partes 91 y 135 de las RAAC hacia el territorio nacional a través de los corredores seguros, deberán dar estricto cumplimiento a los requisitos establecidos por los Decretos N° 260 del 12/3/2020, N° 678 del 30/9/2021, la Decisión Administrativa N° 951 del 30/9/2021 o las normas que en el futuro los modifiquen o reemplacen, con respecto a las medidas de prevención general, requisitos migratorios y sanitarios u otras medidas que el Estado Nacional pudiere disponer, de acuerdo con la evolución futura de la situación epidemiológica.

Se recuerda que los requisitos aludidos fueron publicados en la AIC A 30/2021 del 1/10/2021.

5 FIRs | 54 AERÓDROMOS Y AEROPUERTOS

1. RESISTENCIA

- ◆ **SARC** Corriente
lu a do: 0900 a 2359 UTC
Resto de horarios
- ◆ **SARE** Resistencia
- ◆ **SARF** Formosa
mi vi do: 1300 a 2100 UTC
lu ma ju y sá: 1300 a 2200 UTC
Resto de horarios
- ◆ **SARI** Cataratas del Iguazú
- ◆ **SARL** Paso de los Libres
lu a vi: 12 a 20 UTC
Resto de días y horarios
- ◆ **SARP** Posadas
lu a vi: 10 a 22 UTC
Resto de horarios
- ◆ **SATG** Goya
lu a vi: 11 a 19 UTC
Resto de días y horarios
- ◆ **SATR** Reconquista
lu a vi: 11 a 19 UTC
Resto de días y horarios

2. CÓRDOBA

- ◆ **SACO** Córdoba
- ◆ **SANC** Catamarca
lu a sá: 1900 a 2359
do: 1100 a 1400 UTC
Resto de horarios
- ◆ **SANE** Santiago del Estero
lu a do: 1000 a 2359 UTC
Resto de horarios
- ◆ **SANL** La Rioja
lu a sá: 1900 a 2359 UTC
do: 1100 a 1400 UTC
Resto de días y horarios
- ◆ **SANT** Tucumán
- ◆ **SAOS** Santa Rosa de Conlara
lu a vi: 12 a 18 UTC
Resto de días y horarios
- ◆ **SASA** Salta
- ◆ **SASJ** Jujuy
10 a 00 UTC
- ◆ **SANR** Río Hondo
mi sá: 1800 a 2359 UTC

- Resto de días y horarios
- ◆ **SAOC** Río Cuarto
lu a vi: 11 a 23 UTC
Resto de días y horarios

3. MENDOZA

- ◆ **SANU** San Juan
- ◆ **SAME** Mendoza
- ◆ **SAMM** Malargüe
lu a vi: 10 a 18 UTC
Resto de días y horarios
- ◆ **SAMR** San Rafael
lu a do: 10 a 2359 UTC
Resto de horarios
- ◆ **SAOU** San Luis
lu ma mi ju vi sá do
- ◆ **SAOR** Villa Reynolds
lu ma mi ju vi sá do

4. EZEIZA

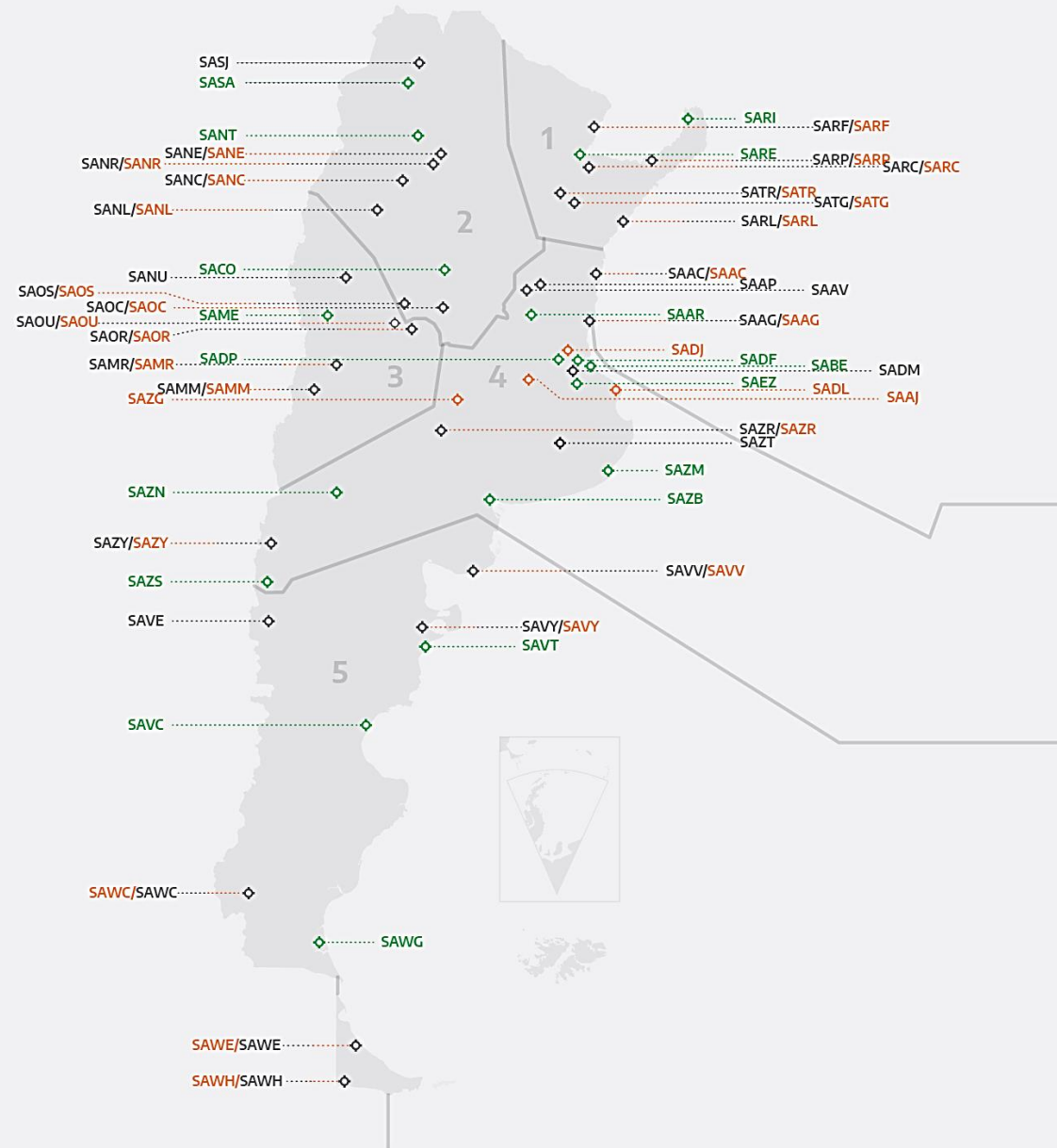
- ◆ **SAAC** Concordia
lu a do: 11 a 19 UTC
Resto de horarios
- ◆ **SAAG** Gualaguaychú
lu a do: 11 a 19 UTC
Resto de horarios
- ◆ **SAAJ** Junín
- ◆ **SAAP** Paraná
- ◆ **SAAR** Rosario
- ◆ **SAAV** Sauce Viejo
10 a 01 UTC
- ◆ **SABE** Aeroparque
- ◆ **SADJ** Moreno
- ◆ **SADL** La Plata
- ◆ **SADM** Morón
- ◆ **SADF** San Fernando
- ◆ **SADP** Palomar
- ◆ **SAEZ** Ezeiza
- ◆ **SAZB** Bahía Blanca
- ◆ **SAZG** General Pico
- ◆ **SAZM** Mar del Plata
- ◆ **SAZN** Neuquén

- ◆ **SAZR** Santa Rosa
lu a vi: 0000 a 0100 - 1100 a 1500 -
2000 a 2359 UTC
sá y do: 0000 a 0100 - 2100 a 2359 UTC
Resto de días y horarios
- ◆ **SAZS** San Carlos de Bariloche
- ◆ **SAZT** Tandil
- ◆ **SAZY** San Martín de los Andes
lu a do: 12 a 20 UTC
Resto de horarios

5. COMODORO RIVADAVIA

- ◆ **SAVC** Comodoro Rivadavia
- ◆ **SAVE** Esquel
- ◆ **SAVT** Trelew
- ◆ **SAVV** Viedma
lu a vi: 11 a 23 UTC
Resto de días y horarios
- ◆ **SAVY** Puerto Madryn
lu mi vi: de 11 a 23 UTC
ju: 1100 a 2359 UTC
do: 2130 a 2359 UTC
Resto de días y horarios
- ◆ **SAWC** El Calafate
lu a do: 0930 a 0130 UTC
Resto de horarios
- ◆ **SAWE** Río Grande
lu ma vi sá do: 0000 a 0500 UTC
y de 1300 a 2359 UTC
mi ju: 0000 a 0500
y de 1200 a 2359 UTC
Resto de horarios
- ◆ **SAWH** Ushuaia
lu a do: 10 a 02 UTC
Resto de horarios
- ◆ **SAWG** Río Gallegos

- ◆ H24
- ◆ HJ
- ◆ A REQUERIMIENTO
- ◆ CERRADO



Espacio Aéreo - Corredores Seguros

DA 1143/1144 - AIC 42 - Se comunica a la comunidad aeronáutica que se encuentran habilitados y operativos para el ingreso de pasajeros provenientes del exterior, solamente los siguientes corredores seguros:

AEROPUERTO INTERNACIONAL EZEIZA – EZE / SAEZ
AEROPUERTO INTERNACIONAL SAN FERNANDO - FDO / SADF
AEROPUERTO INTERNACIONAL AEROPARQUE – AER / SABE
AEROPUERTO INTERNACIONAL MENDOZA – DOZ / SAME
AEROPUERTO INTERNACIONAL CATARATAS DEL IGUAZÚ – IGU / SARI
AEROPUERTO INTERNACIONAL USHUAIA – USU/SAWH
AEROPUERTO INTERNACIONAL SAN MIGUEL DE TUCUMÁN – TUC / SANT
AEROPUERTO INTERNACIONAL CÓRDOBA – CBA / SACO
AEROPUERTO INTERNACIONAL SALTA – SAL / SASA
AEROPUERTO INTERNACIONAL ROSARIO - ROS / SAAR (DA 1144/2021)
AEROPUERTO INTERNACION SAN MARTIN DE LOS ANDES - CHP/ SAZY (DA. 1143/2021)
AEROPUERTO INTERNACIONAL NEUQUÉN - NEU / SAZN (DA. 1143/2021)



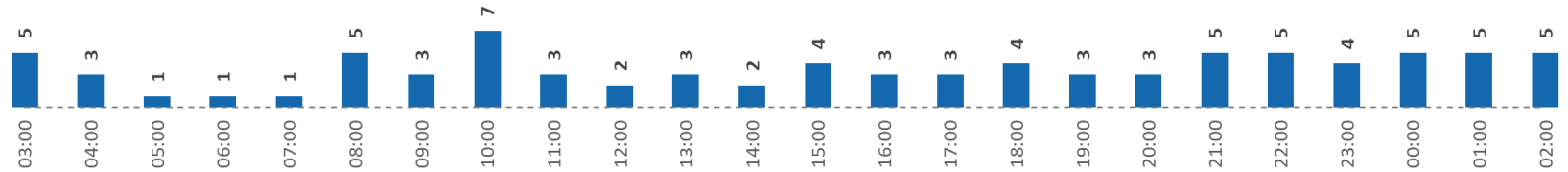
Gráfico de Demanda: 211201 03:00 UTC / 211202 02:59 UTC Av. Com. Reg.

TAF SAEZ: 010500Z 0106/0206
 12005KT CAVOK TX24/0118Z
 TN13/0109Z PROB40 0107/0110
 3000 MIFG NSC TEMPO
 0117/0122 9999 FEW050TCU
 BECMG 0119/0121 09015G25KT
 =

CAPACIDAD AERONAVES / HR

29

RWY 11/29
CLSD



Ir a TAF Vigente

SAEZ

REFERENCIAS

- BAJO MINIMOS: Sin procedimientos disponibles
- IMC: Fenómenos meteorológicos adversos
- VMC: Con presencia de fenómenos significativos
- VMC: CAVOK SKC NSC

	MAÑANA 09:00 - 14:59	TARDE 15:00 - 20:59	NOCHE 21:00 - 03:00
PRONOSTICO	MIFG	TCU	TCU
RWY PREVISTA	11	17	11
CAPACIDAD	29	15	29
DEMANDA PREVISTA	BAJA	BAJA	BAJA

INFRAESTRUCTURA AEROPORTUARIA:
 (NOTAM A6449/2021) RWY 11/29 CLSD WIP MAINT NOV 29, DEC 01, 03 AND 04 1740-2040
 CNS:
 NIL.-

Ir a: Notam Vigentes

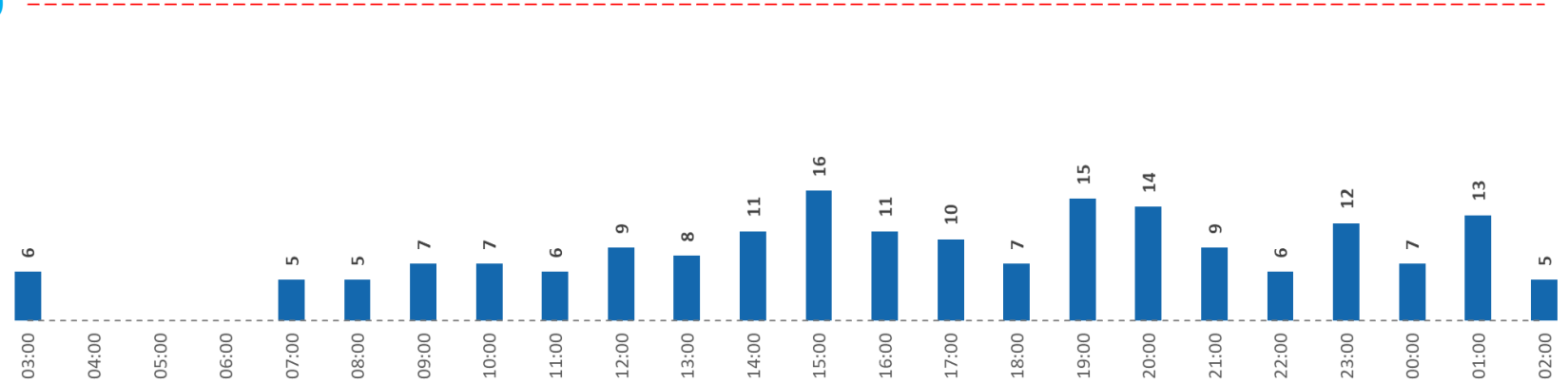


Gráfico de Demanda: 211201 03:00 UTC / 211202 02:59 UTC Av. Com. Reg.

TAF SABC: 010500Z 0106/0206
 14010KT 9999 BKN015
 TX23/0119Z TN18/0110Z BECMG
 0110/0113 08015KT SCT025
 BECMG 0116/0118 11015KT
 FEW030 SCT040=

CAPACIDAD AERONAVES / HR

39



Ir a TAF Vigente

S A B E

REFERENCIAS

- BAJO MINIMOS: Sin procedimientos disponibles
- IMC: Fenómenos meteorológicos adversos
- VMC: Con presencia de fenómenos significativos
- VMC: CAVOK SKC NSC

	MAÑANA 09:00 - 14:59	TARDE 15:00 - 20:59	NOCHE 21:00 - 03:00
PRONOSTICO			
RWY PREVISTA	13	13	13
CAPACIDAD	39	39	39
DEMANDA PREVISTA	BAJA	BAJA	BAJA

INFRAESTRUCTURA AEROPORTUARIA:
NIL.-

CNS:
NIL.-

Ir a: Notam Vigentes



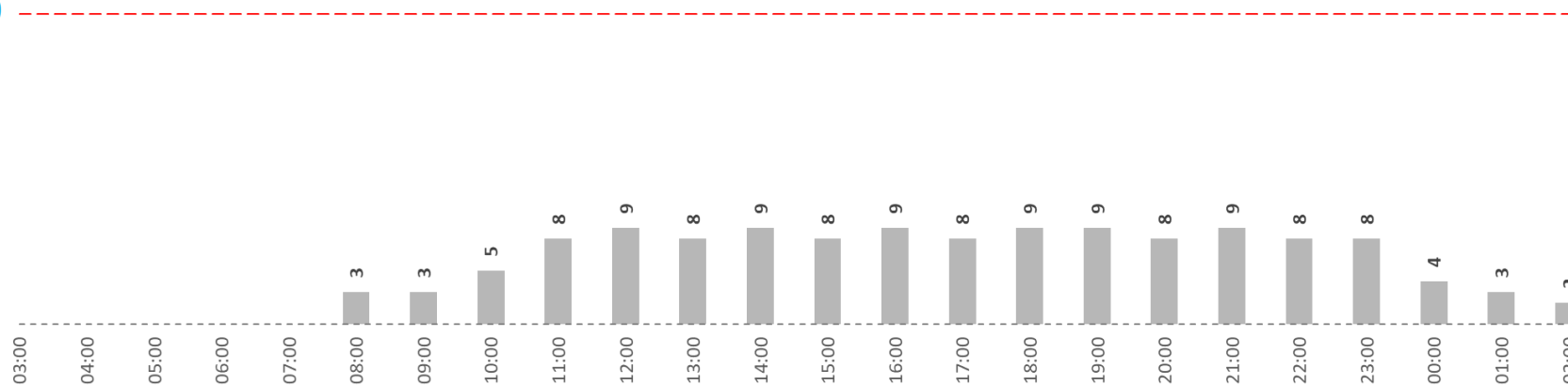
TAF SADF: 010500Z 0106/0206
 11010KT 9999 SCT015
 TX25/0118Z TN16/0109Z PROB30
 TEMPO 0107/0110 4000 MIFG
 BECMG 0112/0114 07010KT 9999
 SCT030 BECMG 0118/0120
 09015KT =

CAPACIDAD AERONAVES / HR

29

Gráfico de Demanda: 211201 03:00 UTC / 211202 02:59 UTC Av. Com. Reg.

Ir a TAF Vigente



S A D F

REFERENCIAS

- BAJO MINIMOS: Sin procedimientos disponibles
- IMC: Fenómenos meteorológicos adversos
- VMC: Con presencia de fenómenos significativos
- VMC: CAVOK SKC NSC

	MAÑANA 09:00 - 14:59	TARDE 15:00 - 20:59	NOCHE 21:00 - 03:00
PRONOSTICO	MIFG		
RWY PREVISTA	05	05	05
CAPACIDAD	35	35	35
DEMANDA PREVISTA	BAJA	BAJA	BAJA

INFRAESTRUCTURA AEROPORTUARIA:

NIL.-
 CNS:
 NIL.-

Ir a: Notam Vigentes



Gráfico de Demanda: 211201 03:00 UTC / 211202 02:59 UTC Av. Com. Reg.

CAPACIDAD AERONAVES / HR

37

TAF SADP: 010500Z 0106/0206
12005KT CAVOK TX25/0118Z
TN12/0109Z BECMG 0119/0121
02015G25KT=

Ir a TAF Vigente



SADP

REFERENCIAS

- BAJO MINIMOS: Sin procedimientos disponibles
- IMC: Fenómenos meteorológicos adversos
- VMC: Con presencia de fenómenos significativos
- VMC: CAVOK SKC NSC

	MAÑANA 09:00 - 14:59	TARDE 15:00 - 20:59	NOCHE 21:00 - 03:00
PRONOSTICO			
RWY PREVISTA	17	1735	35
CAPACIDAD	37	37/33	33
DEMANDA PREVISTA	BAJA	BAJA	BAJA

INFRAESTRUCTURA AEROPORTUARIA:

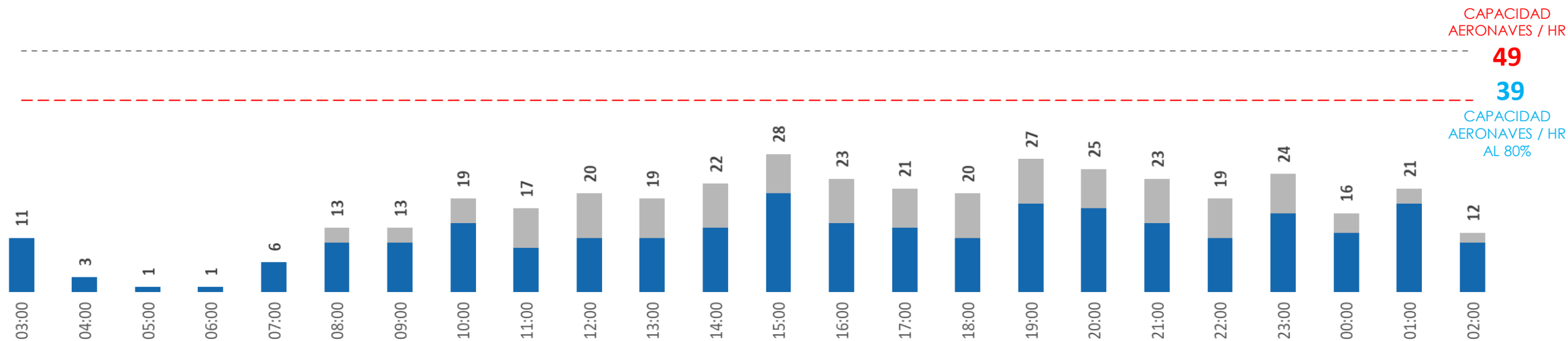
(NOTAM A5501/2019) AD OPS ACFT COMMERCIAL RESTRICTED EXC ACFT SAN, STATE AND MIL DLY 0100-1000.

(NOTAM A5841/2021) AD HR SER ATS REST O/R COOR TEL +5491128294243 DLY 0900-0100. FROM 29 OCT 16:11 2021 UNTIL 30 NOV 23:59 2021.

Ir a: Notam Vigentes

CNS:
NIL.-





TMA BAIRES

DEMANDA PREVISTA (Capacidad declarada 63, Practicable 49)		
Mañana 09:00 a 14:59 UTC	Tarde 15:00 a 20:59 UTC	Noche 21:00 a 03:00 UTC
BAJA	MEDIA	BAJA

REFERENCIA
MUY ALTA : Mayor que la capacidad practicable.
ALTA : Entre el 80% y el 100% de la capacidad practicable.
MEDIA : Entre el 50% y el 79% de la capacidad practicable.
BAJA : Menor al 50% de la capacidad practicable

EVENTOS ESPECIALES:

NIL.-

CNS:

NIL.-

Ir a: **Notam Vigentes**



FIR EZEIZA



Restricciones del espacio aéreo:

Ir a: [Notam Vigentes](#)

(NOTAM A4664/2021) EJERCICIO LANZAMIENTO PARACAIDISMO SE REALIZARA EN AD CASILDA - SANTA FE-COORD GEO 330343S/0611238W, RDO 2NM AFECTA TMA ROSARIO, AWY W24 Y W72 ACT SUBJ A TFC EN DEVELOPMENT GND FL120 DLY SR-SS

(NOTAM A6038/2021) EXER AEROFOTOGRAFICO TENDRA LUGAR AL W DE VISTA ALEGRE-NEUQUEN- COORD GEO: 383341S/0684107W 383353S/0682809W 383505S/0682000W 384121S/0681228W 385732S/0680838W384209S/0683955W. AFFECTS TMAY CTR NEUQUEN, AWY W32, W37, W65 Y T655. ACT SUBJ A TRANSITO EN DESARROLLO D)DLY 1200-2100 F) FL055 G) FL065) FM 2021-11-09 12:00 TO 2021-12-15 21:00

(NOTAM A6039/2021) EXER AEROFOTOGRAFICO TENDRA LUGAR AL N DE NEUQUEN, COORD GEO: 375404S/0683003W 374933S/0682436W 375215S/0675108W 381016S/0673742W 382355S/0682009W AFECTA AWY W37 Y W65 ACTSUBJ A TFC EN DESARROLLO D)DLY 1200-2100 F) FL055 G) FL065) FM 2021-11-09 12:00 TO 2021-12-15 21:00

(NOTAM A6113/2021) GLD FLY WILL TAKE PLACE SECT DELIMIT BY ARCH DME BTN 10NM/20NM AND RDL120/RDL155 FM VOR/DME ROS AFFECTS AWY W5, W20 AND TMA ROSARIO ACT SUBJ TO TFC IN DEVELOPMENT 2000FT AGL FL060 DLY 1100-2200. FM 2021-11-15 11:00 TO 2022-02-12 22:00

(NOTAM A6285/2021) TEMPO RESTRICTED AREA ACT EXER GUN IN MAGDALENA -BUENOS AIRES- COORD GEO 350641S/0572747W 350352S/0572425W 350424S/0572344W 350710S/0572720W. AFFECTS CTA EZEIZA RADAR F) GND G) FL040 NOV 24 1200-1500 1800-2100 25 0100-0200 1200-1500 1800-2100 NOV 29-DEC 03 1200-1500 AND 1700-2000

(NOTAM A6397/2021) AREA RESTRINGIDA TEMPORAL EN MORENO - BUENOS AIRES - COORD GEO343307S/0584837W RDO 3.5 NM AFECTA ATZ MORENO Y LIMIT INF TMA BAIRE F) 1500FT AGL G) 2500FT AGL)

CNS:

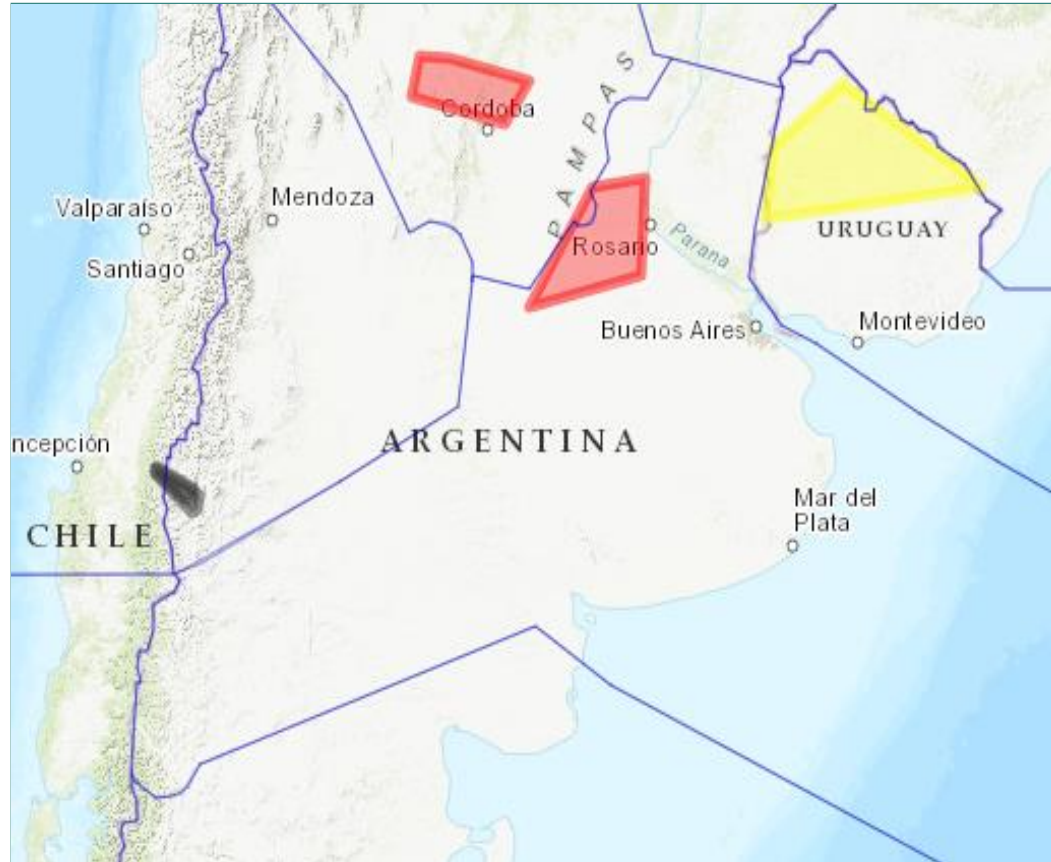
(NOTAM A5105/2021) A/G FAC FREQ AUX 124.1 MHZ INSTL SECT 4 S EZEIZA FIR FM 2021-09-28 13:42 TO 2021-12-28 23:59

(NOTAM A6431/2021) ACC EZEIZA ATS IS NOT PROVIDED IN SECT S IN AWYS: W29 GBE-VOTRA W31 PULPA-TENIL W59 TEDAR-MUDNO W19 GBE-KALIM F)GND G)FL100 FM 2021-11-26 13:00 TO 2021-12-31 23:59

Otras informaciones / Eventos especiales:

NIL.-

Gráfico Información Meteorológica



Fenómenos significativos vigentes

SAEF SIGMET 4 VALID 010435/010735 SABLE-
SAEF EZEIZA FIR EMBD TS FCST AT 0435Z WI S3222 W06155
- S3212 W06046 - S3348 W06052 - S3402 W06316 - S3222
W06155 TOP FL340 MOV ENE 10KT NC=

Fuente : Servicio Meteorológico Nacional

Originador	Afectado	Medida ATFM	Inicio (UTC)	Fin (UTC)	Motivo
SAEF	SAEF	MDI 10 MIN saliendo del TMA BAIRES hacia SECTOR II	2021-12-01 07:30	2021-12-01 10:30	CNS LIMITATIONS

* Las enmiendas a las medidas ATFM se informarán mediante mensaje de SVC, de acuerdo a lo estipulado en el AIP ENR 1.9. -

Originador	Medida ATFM	Inicio (UTC)	Fin (UTC)	Rango Horario	Motivo	NOTAM / MENSAJE
NIL.-						



FMU EZE

- **TELEFONOS:** +54 (011) 4480 2318 / RTI 57318
+54 (011) 15 7024 5542
- **EMAIL:** fmueze@eana.com.ar
- **PUBLICACIONES:** <https://eana.com.ar/servicios#mensaje-atfm>
- **SUSCRIPCION A NEWSLETTER MSG ATFM:** publicaciones-atfm@eana.com.ar
- **WEB CADENA OIS CANSO:** <https://www.cadenaois.org/index.html>