

PLAN DIARIO ATFM

FMU EZEIZA

Fecha: 11 de Noviembre de 2024 a las 07:00 Hs UTC

Vigencia: 07:00 Hs UTC del día 11 de Noviembre de 2024

03:00 Hs UTC del día 12 de Noviembre de 2024



Secretaría
de Transporte
Ministerio de Economía

EANA | NAVEGACIÓN
AÉREA ARGENTINA

FMU EZE Gestión de Afluencia

Lunes 11/11/2024

Información NOTAM



FIR
EZEIZA

Restricciones del espacio aéreo:


-

CNS:

(NOTAM A4817/2024) ACC EZEIZA NOT PROVIDES SER CTL ATS BLW FL100 IN AWY W29 AND W31 GND FL100. FM 2024-11-08 17:48:00 TO 2024-12-31 23:59:00.

Otras informaciones | Eventos especiales:

-





BAIRES CONTROL

Av. Comercial Regular de SAEZ, SABE e inferido estadístico de Av. Gral.

Fuente: ANAC – Aeropuertos Argentina.

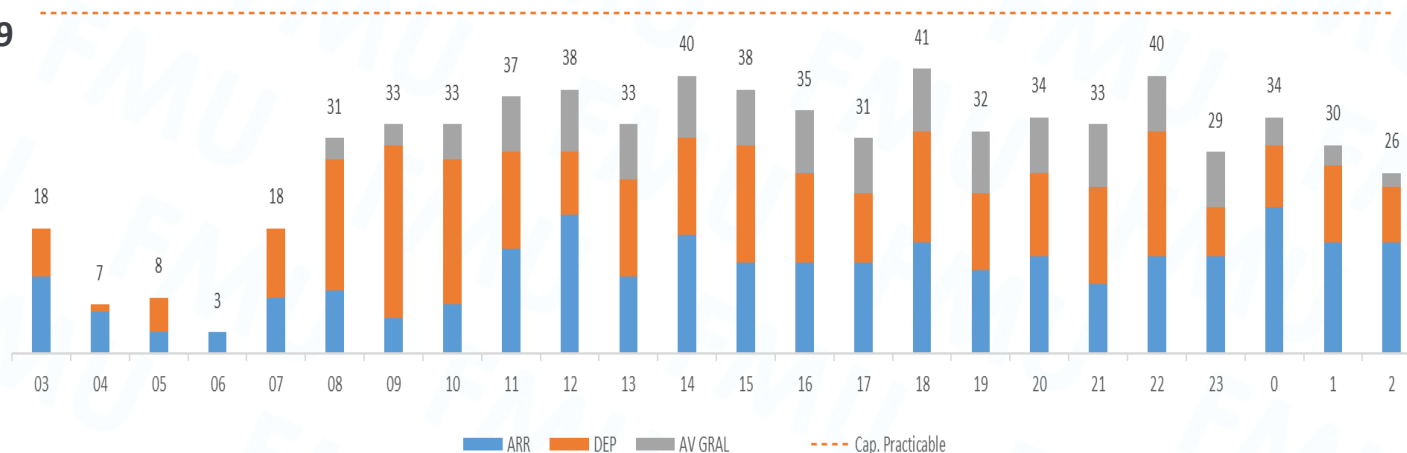
DESPEGUES - ARRIBOS

MOVIENTOS/HR



Capacidad declarada 63, Practicable 49.

49




- Demanda Prevista.

MAÑANA 09:00 a 14:59 UTC	TARDE 15:00 a 20:59 UTC	NOCHE 21:00 a 03:00 UTC

REFERENCIA

- **MUY ALTA:** Mayor que la capacidad practicable.
- **ALTA:** Entre el 80% y el 100% de la capacidad practicable.
- **MEDIA:** Entre el 50% y el 79% de la capacidad practicable.
- **BAJA:** Menor al 50% de la capacidad practicable

INFRAESTRUCTURA AEROPORTUARIA – CNS



*Sin información que afecte la capacidad.

MEDIDAS ATFM PREVISTAS

APTO. SECTOR	MEDIDA	DESDE	HASTA	MOTIVO
TMA BAIRES	MDI 7 MIN DESDE BAIRES HACIA SCEL	LUN-DOM 09:30	LUN-DOM 02:00	PASSBACK NOVIEMBRE
SABE	MDI 3 MIN	09:00 13:00 18:00	11:00 16:00 23:59	DEMANDA
SADF	MDI 5 MIN	10:00	23:59	DEMANDA

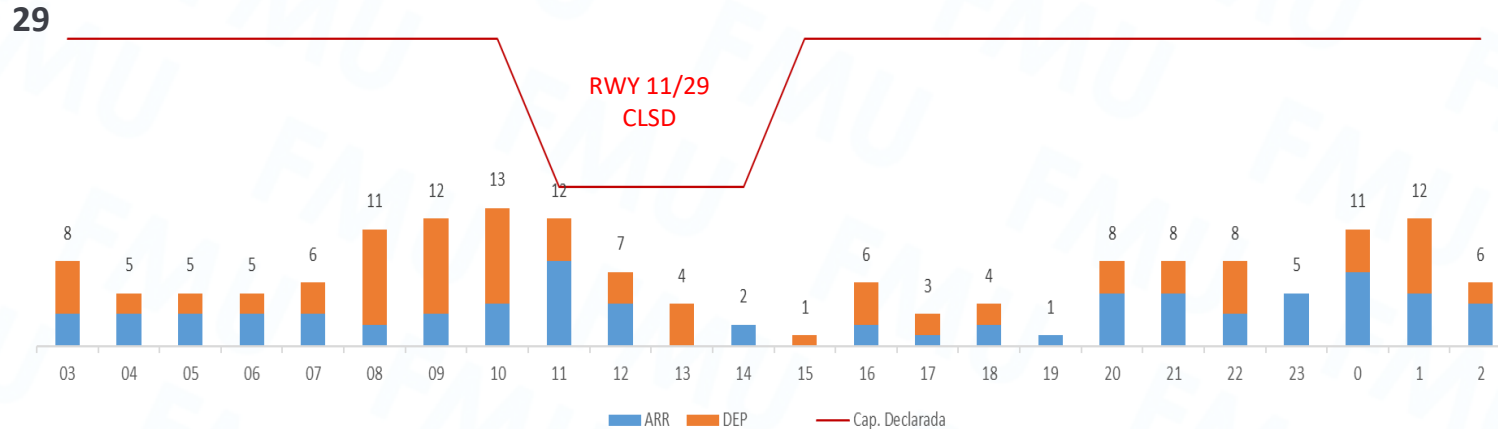
Información Gráfica de Demanda desde 241111 03:00 UTC/ 241112 03:00 UTC. Av. Com. Reg.

Fuente: Aeropuertos Argentina.

CAPACIDAD DECLARADA.
MOVIENTOS/HR



ARRIBOS Y DESPEGUES



EZEIZA



Aeropuerto Internacional Ministro Pistarini.

INFRAESTRUCTURA AEROPORTUARIA - CNS

(NOTAM A4820/2024) RWY 11/29 CLSD WIP MAINT 11, 13 AND 16 1140-1440

MEDIDAS ATFM PREVISTAS

MEDIDA	DESDE	HASTA	MOTIVO
MDI 7 MIN DESDE BAIRE HACIA SCEL	LUN-DOM 09:30	LUN-DOM 02:00	PASSBACK NOVIEMBRE

INFORMACION METEOROLOGIA



TAF EZEIZA: 110500Z 1106/1206 VRB03KT
7000 RA FEW030 OVC070 TX25/1118Z
TN13/1109Z BECMG 1106/1108 5000 BR NSC
BECMG 1112/1114 20015KT 9999 SCT030
BECMG 1117/1119 24020G30KT CAVOK
BECMG 1200/1202 24006KT =

Fuente : Servicio Meteorológico Nacional

DATOS ESTIMADOS PARA EL DIA DE LA FECHA

	MAÑANA 09:00 - 14:59	TARDE 15:00 - 20:59	NOCHE 21:00 - 03:00
PRONOSTICO	ALTA	ALTA	ALTA
DEMANDA PREVISTA	ALTA	ALTA	ALTA

REFERENCIA METEOROLOGIA

- BAJO MINIMOS: Sin procedimientos disponibles
- IMC: Fenomenos Meteorologicos adversos
- VMC: Con presencia de fenomenos significativos
- VMC: CAVOK SKC NSC

REFERENCIA DE DEMANDA

- ALTA: Entre el 80% y el 100% de la capacidad practicable.
- MEDIA: Entre el 50% y el 79% de la capacidad practicable.
- BAJA: Menor al 50% de la capacidad practicable

Información Gráfica de Demanda desde 241111 03:00 UTC/ 241112 03:00 UTC. Av. Com. Reg.

Fuente: Aeropuertos Argentina.

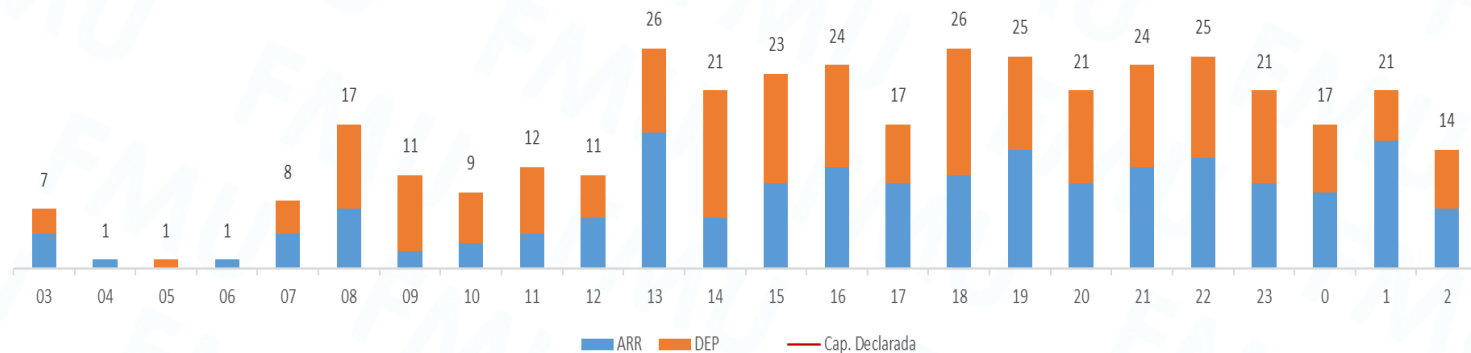
CAPACIDAD DECLARADA.

MOVIENTOS/HR

39



ARRIBOS Y DESPEGUES



AEROPARQUE



Aeropuerto Internacional Jorge Newbery.

INFRAESTRUCTURA AEROPORTUARIA - CNS

(NOTAM A4790/2024) RWY 13/31 CLSD WIP MAINT NOV

12,14, 19, 21, 26 AND 28 BTN 0400-0700

*Sin información que afecte la capacidad.

MEDIDAS ATFM PREVISTAS

MEDIDA	DESDE	HASTA	MOTIVO
MDI 7 MIN DESDE BAIRES HACIA SCEL	LUN-DOM 09:30	LUN-DOM 02:00	PASSBACK NOVIEMBRE
MDI 3 MIN	09:00 13:00 18:00	11:00 16:00 23:59	DEMANDA

INFORMACION METEOROLOGIA



TAF AEROPARQUE: 110500Z 1106/1206
16015KT 9000 -RA FEW020 BKN040
TX23/1118Z TN14/1109Z BECMG 1107/1108
CAVOK BECMG 1116/1118 22015KT TEMPO
1116/1122 25015G30KT =

Fuente : Servicio Meteorológico Nacional

DATOS ESTIMADOS PARA EL DIA DE LA FECHA

	MAÑANA 09:00 - 14:59	TARDE 15:00 - 20:59	NOCHE 21:00 - 03:00
PRONOSTICO	-RA		
DEMANDA PREVISTA			

REFERENCIA METEOROLOGIA

- BAJO MINIMOS: Sin procedimientos disponibles
- IMC: Fenomenos Meteorologicos adversos
- VMC: Con presencia de fenomenos significativos
- VMC: CAVOK SKC NSC

REFERENCIA DE DEMANDA

- ALTA: Entre el 80% y el 100% de la capacidad practicable.
- MEDIA: Entre el 50% y el 79% de la capacidad practicable.
- BAJA: Menor al 50% de la capacidad practicable

Información Gráfica de Demanda desde 241111 03:00 UTC/ 241112 03:00 UTC. Av. Gral. Inferencia estadística

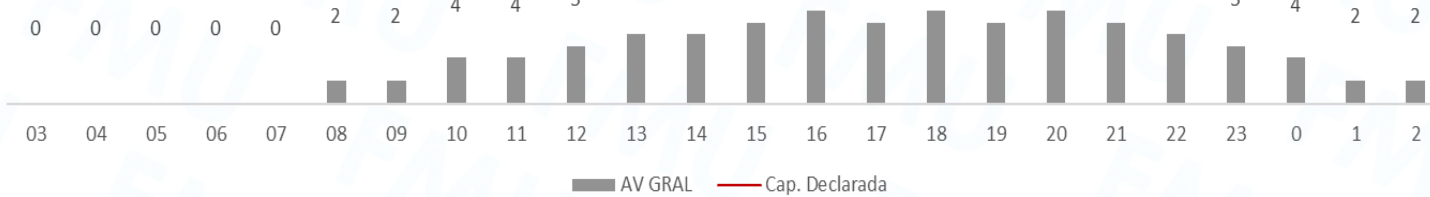
Fuente: EANA

CAPACIDAD DECLARADA.
MOVIENTOS/HR



ARRIBOS Y DESPEGUES

29



INFORMACION METEOROLOGIA

TAF SAN FERNANDO: 110500Z 1106/1206
 20015KT 9000 -RA FEW015 BKN040
 TX24/1118Z TN12/1109Z BECMG
 1107/1108 CAVOK BECMG 1116/1118
 25015KT TEMPO 1116/1122 25015G30KT =

Fuente : Servicio Meteorológico Nacional

DATOS ESTIMADOS PARA EL DIA DE LA FECHA

	MAÑANA 09:00 - 14:59	TARDE 15:00 - 20:59	NOCHE 21:00 - 03:00
PRONOSTICO	-RA		
DEMANDA PREVISTA			

- REFERENCIA METEOROLOGIA**
- **BAJO MINIMOS:** Sin procedimientos disponibles
 - **IMC:** Fenomenos Meteorologicos adversos
 - **VMC:** Con presencia de fenomenos significativos
 - **VMC:** CAVOK SKC NSC
- REFERENCIA DE DEMANDA**
- **ALTA:** Entre el 80% y el 100% de la capacidad practicable.
 - **MEDIA:** Entre el 50% y el 79% de la capacidad practicable.
 - **BAJA:** Menor al 50% de la capacidad practicable

SAN FERNANDO

Aeropuerto Internacional.



INFRAESTRUCTURA AEROPORTUARIA - CNS

*Sin información que afecte la capacidad.

MEDIDAS ATFM PREVISTAS

MEDIDA	DESDE	HASTA	MOTIVO
MDI 7 MIN DESDE BAIRESC HACIA SCEL	LUN-DOM 09:30	LUN-DOM 02:00	PASSBACK NOVIEMBRE
MDI 5 MIN	10:00	23:59	DEMANDA

*BAIRES ASIGNA HORAS HACIA SCEZ

Información Gráfica de Demanda desde 241111 03:00 UTC/ 241112 03:00 UTC. Av. Com. Reg.

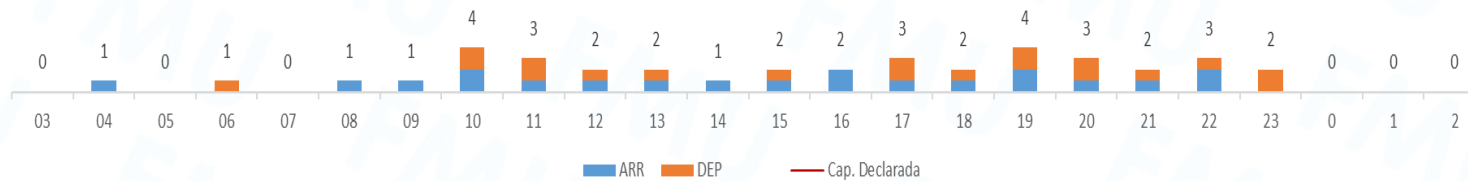
Fuente: Aeropuertos Argentina.

CAPACIDAD DECLARADA.
MOVIENTOS/HR



ARRIBOS Y DESPEGUES

29



INFORMACION METEOROLOGIA

TAF BARILOCHE: 110500Z 1106/1206
29015KT 9999 SCT040 TX10/1118Z
TN00/1109Z BECMG 1110/1112 29020KT
CAVOK TEMPO 1115/1122 29020G30KT =

DATOS ESTIMADOS PARA EL DIA DE LA FECHA

	MAÑANA 09:00 - 14:59	TARDE 15:00 - 20:59	NOCHE 21:00 - 03:00
PRONOSTICO			
DEMANDA PREVISTA			

REFERENCIA METEOROLOGIA

- BAJO MINIMOS: Sin procedimientos disponibles
- IMC: Fenomenos Meteorologicos adversos
- VMC: Con presencia de fenomenos significativos
- VMC: CAVOK SKC NSC

REFERENCIA DE DEMANDA

- ALTA: Entre el 80% y el 100% de la capacidad practicable.
- MEDIA: Entre el 50% y el 79% de la capacidad practicable.
- BAJA: Menor al 50% de la capacidad practicable

BARILOCHE

Aeropuerto Internacional Tte. Luis Candelaria.



INFRAESTRUCTURA AEROPORTUARIA - CNS



*Sin información que afecte la capacidad.

***El ACC asignará horas de despegue para ajustarse a las medidas ATFM previstas.**

Fuente : Servicio Meteorológico Nacional

ORIGINADOR	AFECTADO	MEDIDAS	INICIO (UTC)	FIN (UTC)	MOTIVO
FMU EZE	SABE	MDI 3 MIN	09:00 13:00 18:00	11:00 16:00 23:59	DEMANDA
FMU EZE	SADF	MDI 5 MIN	10:00	23:59	DEMANDA
FMU EZE	SACF	MIT 40 NM ENTRE VUELOS NAC VIA ROS MIT 15 NM ENTRE VUELOS INT Y ENTRE VUELOS INT/NAC VIA ROS MIT 20 NM DESDE SACF HACIA TMA BAIRES VIA MJZ	11:00 23:00	19:00 02:00	DEMANDA
FMU EZE	SAMF-SACF	MIT 40 NM ENTRE VUELOS NAC MIT 15 NM ENTRE VUELOS INT Y ENTRE VUELOS NAC/INT DESDE SAMF HACIA TMA BAIRES VIA LOLAS/SINAL - ELABO/RAXUR	11:00	21:00	DEMANDA
FMU EZE	SARR	MIT 40 NM ENTRE VUELOS NAC DESDE SARR HACIA TMA BAIRES VÍA TODES/RIOKA/KORTA – GEGUS	10:00 21:00	15:00 23:00	DEMANDA
FMU EZE	SAVF	MIT 40 NM DESDE SAVF HACIA TMA BAIRES VÍA KIMID/SANBU - PUGLI/PULNA	16:00	19:00	DEMANDA
FMU EZE	SUEO	MIT 30 NM DESDE SUEO HACIA TMA BAIRES VÍA PAPIX/KUKEN-UGIMI	10:00	16:00	DEMANDA

Originador	Afectado	MEDIDA	Inicio (UTC)	Fin (UTC)	Motivo
FMU EZE	TMA BAIRES	MDI 7 MIN DESDE BAIRES HACIA SCEL	LUN-DOM 09:30	LUN-DOM 02:00	PASSBACK NOVIEMBRE
FMU EZE	SAEF	MINIT 7 MIN DESDE SAEF HACIA SCEL VÍA TOSOR	LUN-DOM 10:00	LUN - DOM 02:00	PASSBACK NOVIEMBRE

Medias ATFM externas – Cross Border

Originador	Afectado	MEDIDA	Inicio (UTC)	Fin (UTC)	Motivo
SCEZ	FMU EZE	MINIT 3 MIN VÍA UMKAL/ASIMO/ANKON HACIA SCEL	LUN-DOM 00:00 11:00	LUN-DOM 03:00 23:59	SVC FMU ANM (SCEZ)



FIR CORDOBA

Restricciones del espacio aéreo:

-

CNS:

(NOTAM A4800/2024) CORDOBA ACC SURVEILLANCE RADAR N CTL SER IS NOT PROVIDED IN COORD GEO 272053S/0661822W 285823S/0651734W 310352S/0670834W 305300S/0671500W 300933S/0675900W AFFECTS AWY UZ108 UW16 UT691 UW3 UM799 UL650 UW15 UM543. FM 2024-11-07 12:29:00 TO 2025-02-03 15:00:00.

Otras informaciones:

(NOTAM A4360/2024) ACT ANTI-HAIL CAMPAIGN STRUGGLE IN JUJUY AND SALTA RULES ESTABLISHED IN AIP ENR 1.1-1, 1.1-2, 3.3-15, 3.3-16, 3.3-17 AND 3.3-18 AMDT AIRAC 01/2024 WEF 11-JUL-2024. FM 2024-10-14 12:00 TO 2025-01-11 23:59.



Información Gráfica de Demanda desde 241111 03:00 UTC/ 241112 03:00 UTC.Av. Com. Reg.

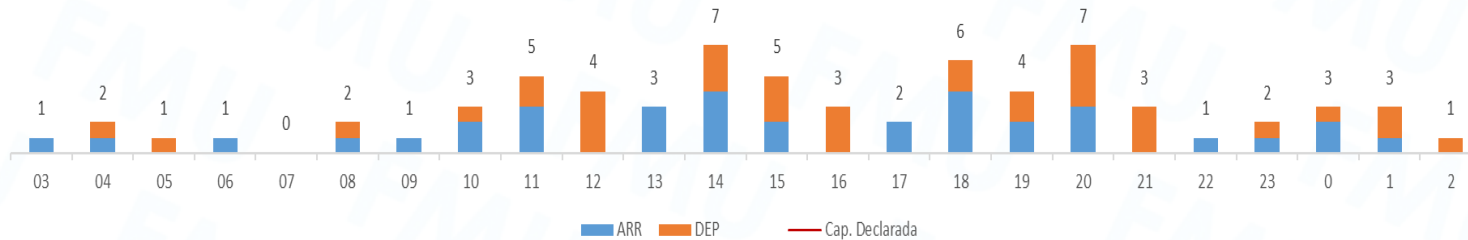
Fuente: Aeropuertos Argentina.

CAPACIDAD DECLARADA.
MOVIENTOS/HR

21



ARRIBOS Y DESPEGUES




CORDOBA



Aeropuerto Internacional
Ing. Aeronáutico Ambrosio Taravella.

INFRAESTRUCTURA AEROPORTUARIA - CNS



*Sin información que afecte la capacidad.



INFORMACION METEOROLOGIA

TAF CORDOBA: 110500Z 1106/1206
18015G20KT 5000 TSRA SCT020 BKN030
FEW040CB TX24/1118Z TN11/1109Z BECMG
1109/1112 9999 NSW SCT030 BECMG
1112/1115 16015G25KT CAVOK BECMG
1200/1203 16005KT =

Fuente : Servicio Meteorológico Nacional

DATOS ESTIMADOS PARA EL DIA DE LA FECHA

	MAÑANA 09:00 - 14:59	TARDE 15:00 - 20:59	NOCHE 21:00 - 03:00
PRONOSTICO	TSRA		
DEMANDA PREVISTA			

REFERENCIA METEOROLOGIA

- BAJO MINIMOS: Sin procedimientos disponibles
- IMC: Fenomenos Meteorologicos adversos
- VMC: Con presencia de fenomenos significativos
- VMC: CAVOK SKC NSC

REFERENCIA DE DEMANDA

- ALTA: Entre el 80% y el 100% de la capacidad practicable.
- MEDIA: Entre el 50% y el 79% de la capacidad practicable.
- BAJA: Menor al 50% de la capacidad practicable

***El ACC asignará horas de despegue para ajustarse a las medidas ATFM previstas.**

Información Gráfica de Demanda desde 241111 03:00 UTC/ 241112 03:00 UTC. Av. Com. Reg.

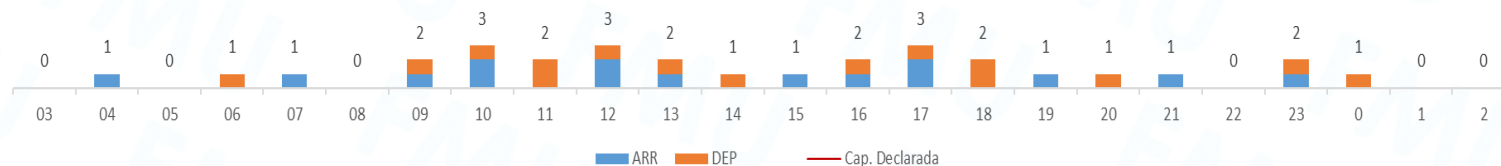
Fuente: Aeropuertos Argentina.

CAPACIDAD DECLARADA.
MOVIENTOS/HR



ARRIBOS Y DESPEGUES

23



INFORMACION METEOROLOGIA

TAF SALTA: 110500Z 1106/1206 23005KT
9999 FEW045 TX27/1115Z TN14/1206Z
BECMG 1110/1113 9999 SCT030 OVC040
BECMG 1113/1116 14010G20KT 7000 -RA DZ
SCT025 OVC035 TEMPO 1117/1123
09010G20KT 5000 TSRA FEW010 OVC020
FEW040CB =

Fuente : Servicio Meteorológico Nacional

DATOS ESTIMADOS PARA EL DIA DE LA FECHA

	MAÑANA 09:00 - 14:59	TARDE 15:00 - 20:59	NOCHE 21:00 - 03:00
PRONOSTICO	-RADZ	TSRA CB	TSRA CB
DEMANDA PREVISTA			

REFERENCIA METEOROLOGIA

- BAJO MINIMOS: Sin procedimientos disponibles
- IMC: Fenomenos Meteorologicos adversos
- VMC: Con presencia de fenomenos significativos
- VMC: CAVOK SKC NSC

REFERENCIA DE DEMANDA


- ALTA: Entre el 80% y el 100% de la capacidad practicable.
- MEDIA: Entre el 50% y el 79% de la capacidad practicable.
- BAJA: Menor al 50% de la capacidad practicable

SALTA



Aeropuerto Internacional
General Martín Miguel de Güemes.

INFRAESTRUCTURA AEROPORTUARIA - CNS



*Sin información que afecte la capacidad.

***El ACC asignará horas de despegue para ajustarse a las medidas ATFM previstas.**

Lunes 11/11/2024

MEDIDAS ATFM aplicadas por la FMU EZE

Originador	Destinatario	FMU EZE	Inicio (UTC)	Fin (UTC)	Motivo
FMU EZE	SACF	MINIT 5 MIN HACIA SCEL	LUN-DOM 10:00	LUN - DOM 02:30	PASSBACK NOVIEMBRE
FMU EZE	SACF	MIT 40 NM ENTRE VUELOS NAC VIA ROS MIT 15 NM ENTRE VUELOS INT Y ENTRE VUELOS INT/NAC VIA ROS MIT 20 NM DESDE SACF HACIA TMA BAIREZ VIA MJZ	11:00 23:00	19:00 02:00	DEMANDA
FMU EZE	SAMF-SACF	MIT 40 NM ENTRE VUELOS NAC MIT 15 NM ENTRE VUELOS INT Y ENTRE VUELOS NAC/INT DESDE SAMF HACIA TMA BAIREZ VIA LOLAS/SINAL - ELABO/RAXUR	11:00	21:00	DEMANDA

Medias ATFM externas – Cross Border

Originador	Destinatario	FMU EZE	Inicio (UTC)	Fin (UTC)	Motivo
SCEZ	FMU EZE	MINIT 3 MIN VÍA UMKAL/ASIMO/ANKON HACIA SCEL	LUN-DOM 00:00 11:00	LUN-DOM 03:00 23:59	SVC FMU ANM (SCEZ)





FIR MENDOZA

Restricciones del espacio aéreo:

-

CNS:

(NOTAM A3652/2024) MEMDOZA ACC ATS SER IT NOT PROVIDED IN AWYS UT671 BTN MIBAS-EGIKA FM FL250-FL350 UL322 BTN ILSUR-ASIMO FM FL250-FL350 UM799 BTN REPEV-ASIMO FM FL250-FL350 UL416 BTN MIBAS-ILSUR FM FL250-FL350 UN527 BTN GUVOL-320639.00S/0693736.00W FM FL250-FL350 UM529 BTN 314600.00S/0693611.00W FM FL250-FL350 B560 BTN NIBAS-EDRAR FM FL200-FL250, FL200-FL350. FM 2024-08-17 22:57 TO 2024-11-15 15:30.

(NOTAM A3817/2024) ACC MEMDOZA ATS IS NOT PROVIDED IN 343007.11S/0672823.56W 370316.37S/0673119.39W 355536.98S/0644921.89W 343809.37S/0643649.56W AFFECTS AWY M424 W68 AND B684. F) GND G)FL160. FM 2024-08-28 18:05 TO 2024-11-28 18:00.

Otras informaciones | Eventos especiales:

-



Información Gráfica de Demanda desde 241111 03:00 UTC/ 241112 03:00 UTC. Av. Com. Reg.

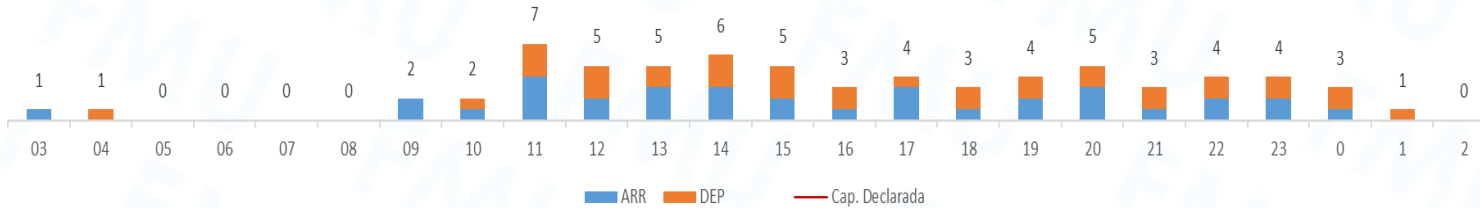
Fuente: Aeropuertos Argentina.

CAPACIDAD DECLARADA.
MOVIENTOS/HR



ARRIBOS Y DESPEGUES

29



INFORMACION METEOROLOGIA

TAF MENDOZA: 110500Z 1106/1206 18005KT
9999 FEW040 TX25/1119Z TN15/1109Z
BECMG 1110/1112 SCT040 BECMG
1117/1119 09010KT CAVOK BECMG
1200/1202 36005KT =

Fuente : Servicio Meteorológico Nacional

DATOS ESTIMADOS PARA EL DIA DE LA FECHA

	MAÑANA 09:00 - 14:59	TARDE 15:00 - 20:59	NOCHE 21:00 - 03:00
PRONOSTICO			
DEMANDA PREVISTA			

REFERENCIA METEOROLOGIA

- BAJO MINIMOS: Sin procedimientos disponibles
- IMC: Fenomenos Meteorologicos adversos
- VMC: Con presencia de fenomenos significativos
- VMC: CAVOK SKC NSC

REFERENCIA DE DEMANDA

- ALTA: Entre el 80% y el 100% de la capacidad practicable.
- MEDIA: Entre el 50% y el 79% de la capacidad practicable.
- BAJA: Menor al 50% de la capacidad practicable

MENDOZA

Aeropuerto Internacional - El Plumerillo.



INFRAESTRUCTURA AEROPORTUARIA - CNS



*Sin información que afecte la capacidad.

***El ACC asignará horas de despegue para ajustarse a las medidas ATFM previstas.**

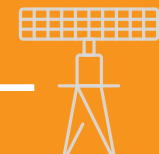
Lunes 11/11/2024

MEDIDAS ATFM aplicadas por la FMU EZE

Originador	Afectado	Medida ATFM	Inicio (UTC)	Fin (UTC)	Motivo
FMU EZE	SAMF	MINIT 3 MIN VÍA UMKAL/ASIMO/ANKON HACIA SCEL	LUN-DOM 11:00	LUN - DOM 03:00	PASSBACK NOVIEMBRE
FMU EZE	SAMF-SACF	MIT 40 NM ENTRE VUELOS NAC MIT 15 NM ENTRE VUELOS INT Y ENTRE VUELOS NAC/INT DESDE SAMF HACIA TMA BAIRES VIA LOLAS/SINAL - ELABO/RAXUR	11:00	21:00	DEMANDA

Medias ATFM externas – Cross Border

Originador	Destinatario	Medida ATFM	Inicio (UTC)	Fin (UTC)	Motivo
SCEZ	FMU EZE	MINIT 3 MIN VÍA UMKAL/ASIMO/ANKON HACIA SCEL	LUN-DOM 00:00 11:00	LUN-DOM 03:00 23:59	SVC FMU ANM (SCEZ)





FIR RESISTENCIA

Restricciones del espacio aéreo:

-

CNS:

-

Otras informaciones | Eventos especiales:

-



Información Gráfica de Demanda desde 241111 03:00 UTC/ 241112 03:00 UTC. Av. Com. Reg.
Fuente: Aeropuertos Argentina.

CAPACIDAD NO DECLARADA.



ARRIBOS Y DESPEGUES



INFORMACION METEOROLOGIA

TAF IGUAZU: 110500Z 1106/1206 07005KT
CAVOK TX34/1118Z TN16/1206Z BECMG
1119/1121 18010KT 9999 SCT030 =

Fuente : Servicio Meteorológico Nacional

DATOS ESTIMADOS PARA EL DIA DE LA FECHA

	MAÑANA 09:00 - 14:59	TARDE 15:00 - 20:59	NOCHE 21:00 - 03:00
PRONOSTICO			
DEMANDA PREVISTA			

REFERENCIA METEOROLOGIA

- BAJO MINIMOS: Sin procedimientos disponibles
- IMC: Fenomenos Meteorologicos adversos
- VMC: Con presencia de fenomenos significativos
- VMC: CAVOK SKC NSC

REFERENCIA DE DEMANDA


- ALTA: Entre el 80% y el 100% de la capacidad practicable.
- MEDIA: Entre el 50% y el 79% de la capacidad practicable.
- BAJA: Menor al 50% de la capacidad practicable

IGUAZU



Aeropuerto Internacional - Cataratas del Iguazú.

INFRAESTRUCTURA AEROPORTUARIA - CNS



*Sin información que afecte la capacidad.

***El ACC asignará horas de despegue para ajustarse a las medidas ATFM previstas.**



Lunes 11/11/2024

MEDIDAS ATFM aplicadas por la FMU EZE

Originador	Afectado	Medida ATFM	Inicio (UTC)	Fin (UTC)	Motivo
FMU EZE	SARR	MIT 40 NM ENTRE VUELOS NAC DESDE SARR HACIA TMA BAIRES VÍA TODES/RIOKA/KORTA – GEGUS	10:00 21:00	15:00 23:00	DEMANDA





FIR COMODORO

Restricciones del espacio aéreo:

-

CNS:

-

Otras informaciones | Eventos especiales:

-



Información Gráfica de Demanda desde 241111 03:00 UTC/ 241112 03:00 UTC. Av. Com. Reg.

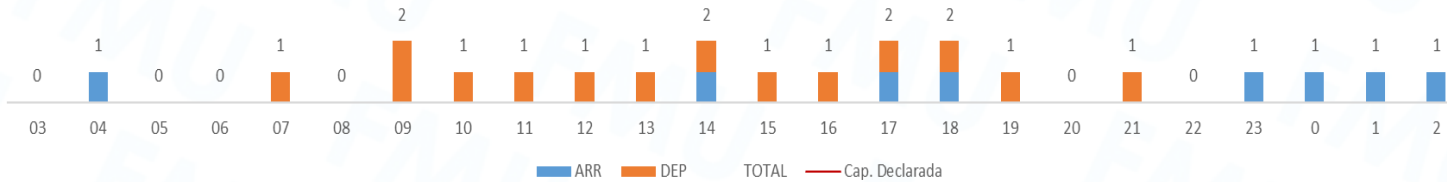
Fuente: Aeropuertos Argentina.

CAPACIDAD DECLARADA.
MOVIENTOS/HR



ARRIBOS Y DESPEGUES

11



INFORMACION METEOROLOGIA

TAF USHUAIA: 110500Z 1106/1206 VRB05KT
8000 DZ BKN003 OVC025 TX11/1119Z
TN00/1110Z BECMG 1111/1113 36015KT
9999 DZ SCT035 OVC060 =

Fuente : Servicio Meteorológico Nacional

DATOS ESTIMADOS PARA EL DIA DE LA FECHA

	MAÑANA 09:00 - 14:59	TARDE 15:00 - 20:59	NOCHE 21:00 - 03:00
PRONOSTICO	DZ		
DEMANDA PREVISTA			

REFERENCIA METEOROLOGIA

- **BAJO MINIMOS:** Sin procedimientos disponibles
- **IMC:** Fenomenos Meteorologicos adversos
- **VMC:** Con presencia de fenomenos significativos
- **VMC:** CAVOK SKC NSC

REFERENCIA DE DEMANDA


- **ALTA:** Entre el 80% y el 100% de la capacidad practicable.
- **MEDIA:** Entre el 50% y el 79% de la capacidad practicable.
- **BAJA:** Menor al 50% de la capacidad practicable

USHUAIA



Aeropuerto Internacional Malvinas Argentinas.

INFRAESTRUCTURA AEROPORTUARIA - CNS



*Sin información que afecte la capacidad.

***El ACC asignará horas de despegue para ajustarse a las medidas ATFM previstas.**

Lunes 11/11/2024

MEDIDAS ATFM aplicadas por la FMU EZE

Originador	Afectado	Medida ATFM	Inicio (UTC)	Fin (UTC)	Motivo
FMU EZE	SAVF	MIT 40 NM DESDE SAVF HACIA TMA BAIRES VÍA KIMID/SANBU - PUGLI/PULNA	16:00	19:00	DEMANDA



- **TELEFONOS:** +54 (011) 4480 2318 / RTI 57318
+54 (011) 15 7024 5542
- **EMAIL:** fmueze@eana.com.ar
- **PUBLICACIONES:** <https://eana.com.ar/servicios#mensaje-atfm>
- **SUSCRIPCION A NEWSLETTER MSG ATFM:** publicaciones-atfm@eana.com.ar
- **WEB CADENA OIS CANSO:** <https://www.cadenaois.org/index.html>



**Secretaría
de Transporte**
Ministerio de Economía

EANA | NAVEGACIÓN
AÉREA ARGENTINA

FMU EZE | Gestión de Afluencia